WYDZIAŁ KOMUNIKACJI IMGW-PIB
E-mail: biuroprasowe@imgw.pl
Tel.: (+48) 503 122 100

Komunikat Wydziału Komunikacji IMGW-PIB

Prognoza pogody na tydzień 27.11-03.12.2026

Najbliższe dwa dni obfitować będą w opady śniegu zwłaszcza na południu kraju, za sprawą oddziaływania tam niżu znad Półwyspu Apenińskiego. Na północy i w centrum kraju będzie zdecydowanie spokojniej. Od soboty opady dominować nad Polską będzie wyż znad wschodniej Europy, opady powinny zanikać i będzie coraz bardziej słonecznie. Pozostaniemy jednak w chłodnej masie powietrza; w ciągu dnia przeważnie w okolicach 0°C, a w nocy możliwe spadki nawet do około -12°C. Postępujące ocieplenie od zachodu prognozowane jest na przyszły czwartek.

W **piątek** rozpogodzenia głównie miejscami na północy kraju, na południu pochmurnie z opadami śniegu i tam miejscami przyrost pokrywy śnieżnej o około 5 cm. Słabe opady śniegu możliwe również w głębi kraju, a nad morzem opady deszczu ze śniegiem. Miejscami w Karpatach niewykluczone opady marznące i gołoledź. Temperatura maksymalna od -2°C do 2°C, chłodniej na Podhalu; około -4°C. Wiatr słaby i umiarkowany, na południu porywisty, północno-wschodni i wschodni. Na południu możliwe zawieje i zamiecie śnieżne. W Sudetach porywy wiatru do 65 km/h.

W **sobotę** zachmurzenie małe i umiarkowane. Jedynie na południu pochmurnie i tam zanikające opady śniegu. Temperatura maksymalna od 4°C do 0°C. Wiatr słaby, na południu także umiarkowany i porywisty, z kierunków wschodnich. W Bieszczadach porywy wiatru do 65 km/h. W Karpatach zawieje i zamiecie śnieżne.

W **niedzielę** zachmurzenie małe i umiarkowane, jedynie miejscami na południu i na wybrzeżu wzrastające do dużego. Temperatura maksymalna od -6°C na południowym wschodzie do 0°C na północnym zachodzie i około 2°C na wybrzeżu. W nocy możliwe w rejonach podgórskich spadki temperatury do -12°C. Wiatr słaby i umiarkowany, na zachodzie i południu porywisty, południowo-wschodni i wschodni. W Karpatach zamiecie śnieżne.

W **poniedziałek** zachmurzenie przeważnie umiarkowane. Słonecznie w Bieszczadach. Temperatura maksymalna od -5°C na południowym wschodzie, około 0°C w centrum do 2°C miejscami na zachodzie i wybrzeżu. W nocy w rejonach podgórskich Karpat możliwe spadki temperatury do około -14°C. Wiatr słaby, na północy umiarkowany i w porywach do 55 km/h, południowo-wschodni i południowy.

We **wtorek** na ogół słonecznie, jedynie miejscami w Karpatach okresami zachmurzenie duże. Temperatura maksymalna od -4°C na południowym wschodzie, około 0°C na przeważającym obszarze

WYDZIAŁ KOMUNIKACJI IMGW-PIB
E-mail: biuroprasowe@imgw.pl
Tel.: (+48) 503 122 100

kraju do 2°C na zachodzie i wybrzeżu. W nocy miejscami na południu spadki temperatury do około -10°C. Wiatr słaby, nad morzem także umiarkowany, południowy i południowo-wschodni, miejscami na południu zmienny.

W **środę** słonecznie w całym kraju. Temperatura maksymalna przeważnie od -1°C do 2°C, nieco chłodniej miejscami na południu; około -5°C i tam w nocy spadki do około -12°C. Wiatr słaby, południowo-wschodni i południowy, na południu zmienny. Na Pomorzu wiatr umiarkowany i porywisty, południowy.

W **czwartek** zachmurzenie małe i umiarkowane stopniowo od zachodu wzrastające do dużego. Na zachodzie słabe opady śniegu, deszczu ze śniegiem i deszczu, przejściowo marznącego i powodującego gołoledź. Temperatura maksymalna od -3°C miejscami na południowym wschodzie, około 0°C na przeważającym obszarze kraju do 4°C na krańcach zachodnich i 5°C na wybrzeżu. W nocy na południu spadki temperatury do około -10°C. Wiatr słaby i umiarkowany, nad morzem porywach do 55 km/h z kierunków zachodnich, jedynie na południu zmienny.



Ryc.1. IMGW_1120_prognoza hydrologiczna i szczegółowa prognoza meteorologiczna na tydzień 20-26.11.2026,

fot. Przemysław Makarewicz

WYDZIAŁ KOMUNIKACJI IMGW-PIB
E-mail: biuroprasowe@imgw.pl
Tel.: (+48) 503 122 100

Szczegółowa prognoza hydrologiczna dla Polski na najbliższy tydzień

Dziś na rzekach w Polsce notowana jest strefa niskich stanu wody (54%) oraz średnich (40%), lokalnie wysokich (6%) (Ryc. 1). Brak przekroczeń stanu alarmowego. Stan ostrzegawczy przekroczony jest na 1 stacji hydrologicznej w dorzeczu rzek Przymorza (Nowe Sadłuki na Baudzie).

W okresie prognostycznym przewidywana jest głównie stabilizacja i spadki stanu wody oraz lokalne wahania w strefie wody średniej i niskiej, lokalnie wysokiej. Przelotne opady śniegu na południu kraju mogą powodować niewielkie wzrosty stanu wody, głównie w strefie wody niskiej i średniej. Lokalnie na przebieg stanu wody mogą wpływać zjawiska lodowe pojawiające się na mniejszych rzekach i ciekach górskich na południu kraju.

Dorzecze Wisły

Na górnej Wiśle w najbliższych dniach prognozowana jest głównie stabilizacja oraz lokalne wahania stanów wody w strefie wody niskiej i średniej, związane z pracą urządzeń hydrotechnicznych. Na środkowej Wiśle do Warszawy dominować będą spadki stanów wody, a poniżej początkowo zaznaczą się niewielkie wzrosty stanów wody związane z przemieszczaniem się wód opadowych z górnej części dorzecza, ustępujące później miejsca stopniowym spadkom i stabilizacji. Na dolnej Wiśle spodziewane są wahania stanów wody w strefie wody niskiej. W ujściowym odcinku Wisły prognozowana jest kontynuacja tendencji spadkowej, początkowo w strefie wody średniej, a w kolejnych dniach głównie w strefie wody niskiej.

Na dopływach górnej i środkowej Wisły w najbliższym tygodniu prognozowana jest głównie stabilizacja oraz stopniowe spadki stanów wody w strefie wody średniej i niskiej, lokalnie wysokiej. Od weekendu, w związku z prognozowanym całodobowym mrozem oraz lokalnymi większymi spadkami temperatury powietrza w godzinach nocnych, szczególnie na południu kraju, przewidywany jest rozwój zjawisk lodowych w postaci lodu brzegowego i śryżu, przede wszystkim na mniejszych rzekach. Rozwijające się zjawiska lodowe mogą powodować lokalne wahania stanów wody.

Na dopływach dolnej Wisły prognozowane są głównie spadki oraz niewielkie wahania stanów wody, początkowo w strefie wody średniej, lokalnie wysokiej i niskiej. W kolejnych dniach przewidywana jest stopniowa stabilizacja.

WYDZIAŁ KOMUNIKACJI IMGW-PIB
E-mail: biuroprasowe@imgw.pl
Tel.: (+48) 503 122 100

W zlewni Narwi i Bugu przewidywana jest głównie stabilizacja oraz lokalne spadki i niewielkie wahania stanów wody w strefie wody niskiej i średniej, punktowo wysokiej. Początkowo na Bugu, w związku z dalszym spływem wód opadowych, możliwe są jeszcze niewielkie wzrosty stanów wody. Wraz z postępującym ochłodzeniem lokalnie możliwe będzie pojawienie się zjawisk lodowych.

Dorzecze Odry

Na górnej Odrze prognozowany jest wyrównany przebieg stanów wody, z niewielką tendencją spadkową, w strefie wody niskiej. Na odcinku skanalizowanym przewidywana jest stabilizacja oraz miejscami wahania związane z pracą urządzeń hydrotechnicznych, głównie w strefie wody średniej, lokalnie niskiej. Na środkowej Odrze swobodnie płynącej spodziewane są niewielkie wahania stanów wody z przewagą tendencji spadkowej, głównie w strefie wody niskiej. Na odcinku granicznym Odry prognozowane są spadki oraz lokalna stabilizacja stanów wody, przeważnie w strefie wody niskiej. W ujściowym odcinku Odry przewidywana jest kontynuacja tendencji spadkowej, początkowo w strefie wody wysokiej i średniej, a w kolejnych dniach głównie w strefie wody średniej.

Na dopływach górnej i środkowej Odry przeważać będzie tendencja spadkowa, a następnie stabilizacja oraz lokalne wahania stanów wody w strefie wody średniej i niskiej, punktowo wysokiej. Większe wahania mogą występować na odcinkach rzek poniżej zbiorników retencyjnych oraz innych urządzeń hydrotechnicznych. Od weekendu, w związku z prognozowanym całodobowym mrozem, szczególnie na rzekach górskich i podgórskich, spodziewany jest rozwój zjawisk lodowych w postaci lodu brzegowego i śryżu, które mogą powodować lokalne wahania stanów wody.

Na Warcie i Noteci oraz ich dopływach prognozowane są głównie stabilizacja i niewielkie spadki stanów wody w strefie wody niskiej i średniej, punktowo wysokiej. Lokalnie możliwe są niewielkie wzrosty oraz wahania stanów wody związane z pracą urządzeń hydrotechnicznych. W zlewniach Iny i Płoni przewidywana jest głównie stabilizacja oraz lokalne wahania stanów wody w strefie wody niskiej i średniej.

Wybrzeże i rzeki Przymorza, Dorzecze Pregoły i Niemna

Na Zalewie Szczecińskim i Wiślanym, wzdłuż Wybrzeża oraz na Żuławach w najbliższych dniach prognozowane są wahania oraz stopniowe spadki poziomów wody, początkowo w strefie wody wysokiej i średniej, a w kolejnych dniach głównie w strefie wody średniej.

WYDZIAŁ KOMUNIKACJI IMGW-PIB
E-mail: biuroprasowe@imgw.pl
Tel.: (+48) 503 122 100

Na rzekach Przymorza oraz rzekach uchodzących do Zatoki Gdańskiej i Zalewu Wiślanego przewidywane są głównie wahania i stopniowe spadki stanów wody w strefie wody średniej i wysokiej, punktowo niskiej.

Na dopływach Pregoły i Niemna w granicach Polski prognozowane są głównie stabilizacja oraz niewielkie spadki i lokalne wahania stanów wody w strefie wody średniej i niskiej. Wraz z prognozowanym ochłodzeniem od weekendu lokalnie możliwe będzie pojawienie się pierwszych zjawisk lodowych, szczególnie na mniejszych ciekach.

Aktualne ostrzeżenia hydrologiczne (Ryc. 3): hydro.imgw.pl

Susza hydrologiczna

Sytuacja pod względem suszy hydrologicznej w Polsce nadal ulega poprawie. W ostatnim tygodniu liczba stacji hydrologicznych z przepływem poniżej średniego niskiego przepływu z wielolecia (SNQ) zmniejszyła się z 84 do 59 (spadek o 25). Jednocześnie liczba obowiązujących ostrzeżeń przed suszą hydrologiczną spadła z 35 do 20 (o 15 mniej niż przed tygodniem). W najbliższych dniach, w związku z dalszym spływem wód opadowych, lokalnie możliwa jest jeszcze poprawa sytuacji hydrologicznej i odwoływanie kolejnych ostrzeżeń. Jednak prognozowane ochłodzenie, występowanie opadów głównie w postaci śniegu oraz całodobowy mróz od weekendu będą ograniczać zasilanie rzek wodami opadowymi. W związku z tym w drugiej części okresu prognostycznego spodziewana jest stabilizacja sytuacji pod względem suszy hydrologicznej. Pomimo obserwowanej w ostatnich tygodniach wyraźnej poprawy, w części zlewni nadal utrzymywać się będzie niżówka hydrologiczna.

Tab. 1. Dane dotyczące suszy hydrologicznej w Polsce

	Ubiegły tydzień	Dziś
NNQ – najniższy zmierzony przepływ na stacji hydrologicznej	2	2
SNQ – średni niski przepływ (granica suszy hydrologicznej)	84	59

Biuletyn suszowy IMGW-PIB: hydro.imgw.pl
Mapy wilgotności gleby: agrometeo.imgw.pl
Mapy prognozy zagrożenia pożarowego: modele.imgw.pl

WYDZIAŁ KOMUNIKACJI IMGW-PIB
E-mail: biuroprasowe@imgw.pl
Tel.: (+48) 503 122 100

MAPY I WYKRESY

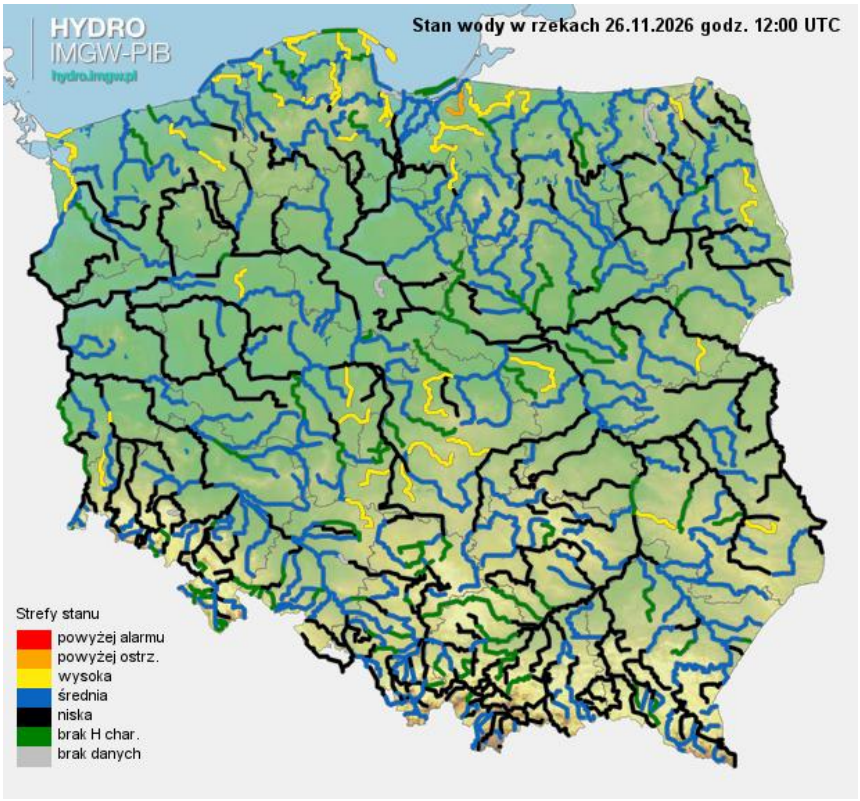

Ryc. 2. Stan wody na rzekach w Polsce, stan na godz. 13:00 dnia 26.11.2026 r.

WYDZIAŁ KOMUNIKACJI IMGW-PIB
E-mail: biuroprasowe@imgw.pl
Tel.: (+48) 503 122 100

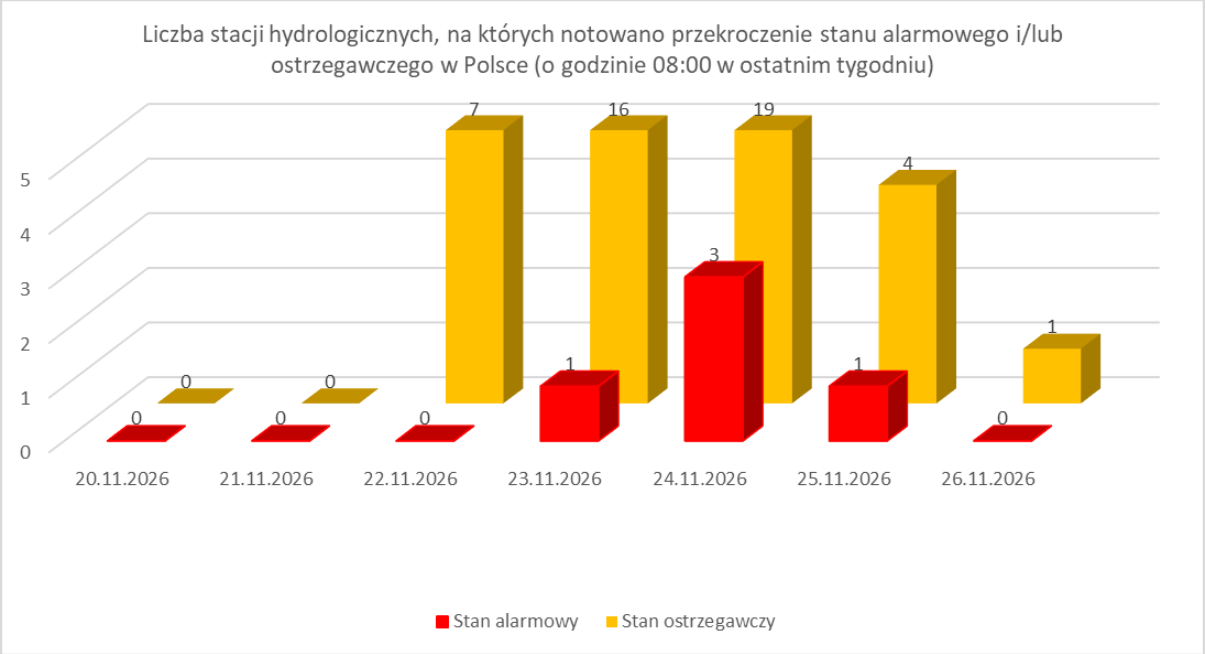

Ryc. 3. Liczba stacji hydrologicznych, na których notowano przekroczenie stanu alarmowego i/lub ostrzegawczego w Polsce (o godzinie 08:00 w ostatnim tygodniu)

WYDZIAŁ KOMUNIKACJI IMGW-PIB
E-mail: biuroprasowe@imgw.pl
Tel.: (+48) 503 122 100

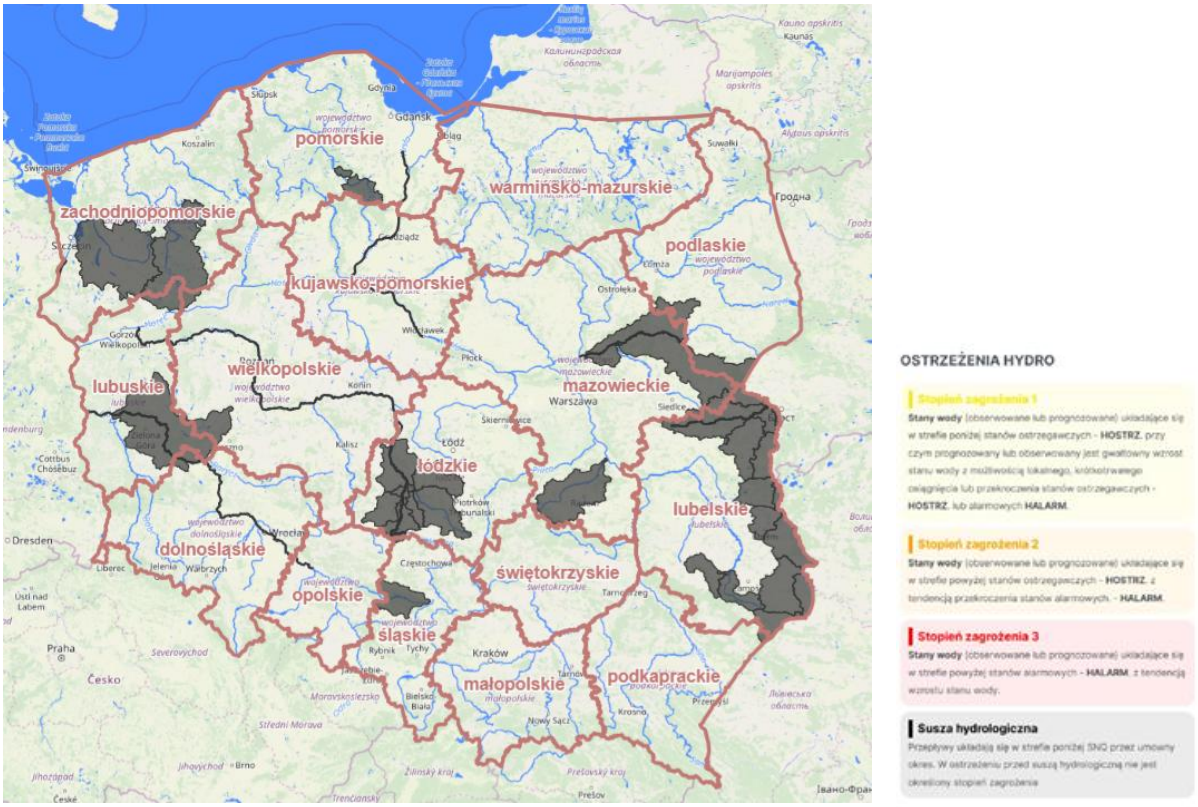

Ryc. 4. Ostrzeżenia hydrologiczne IMGW-PIB, stan na godz. 13:00 dnia 26.11.2026 r.

WYDZIAŁ KOMUNIKACJI IMGW-PIB
E-mail: biuroprasowe@imgw.pl
Tel.: (+48) 503 122 100

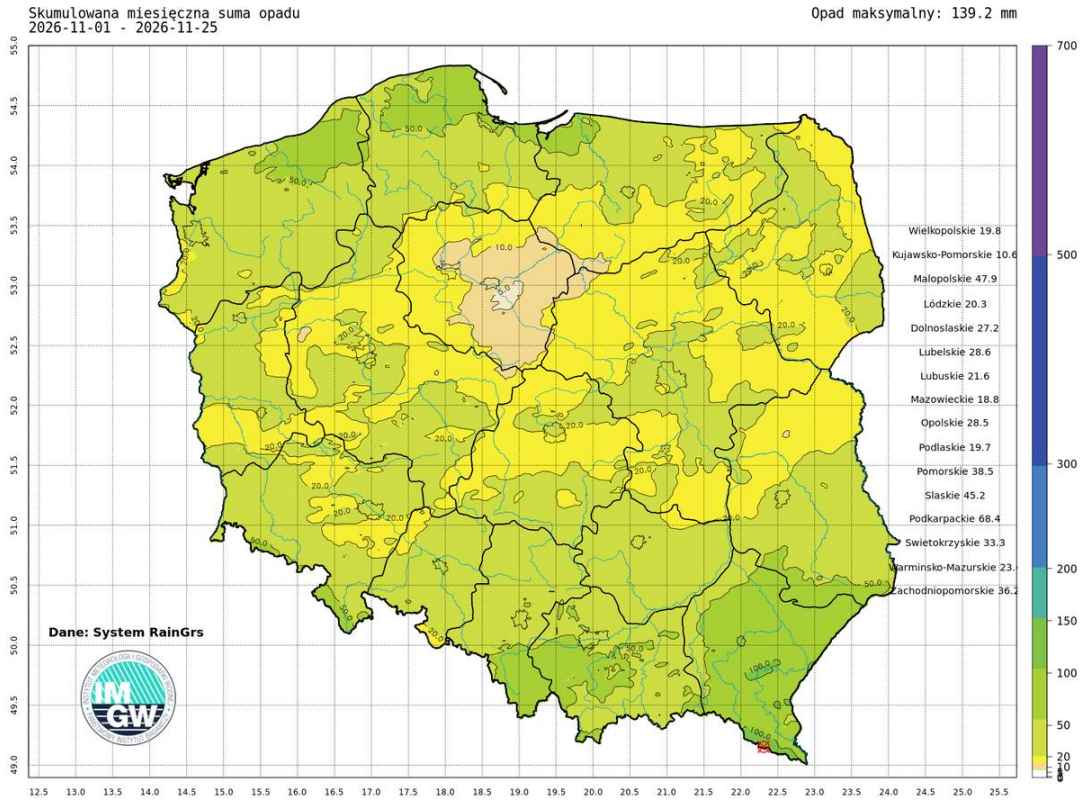

Ryc. 5. Skumulowana miesięczna suma opadu w Polsce (listopad 2026 r.)

WYDZIAŁ KOMUNIKACJI IMGW-PIB
E-mail: biuroprasowe@imgw.pl
Tel.: (+48) 503 122 100

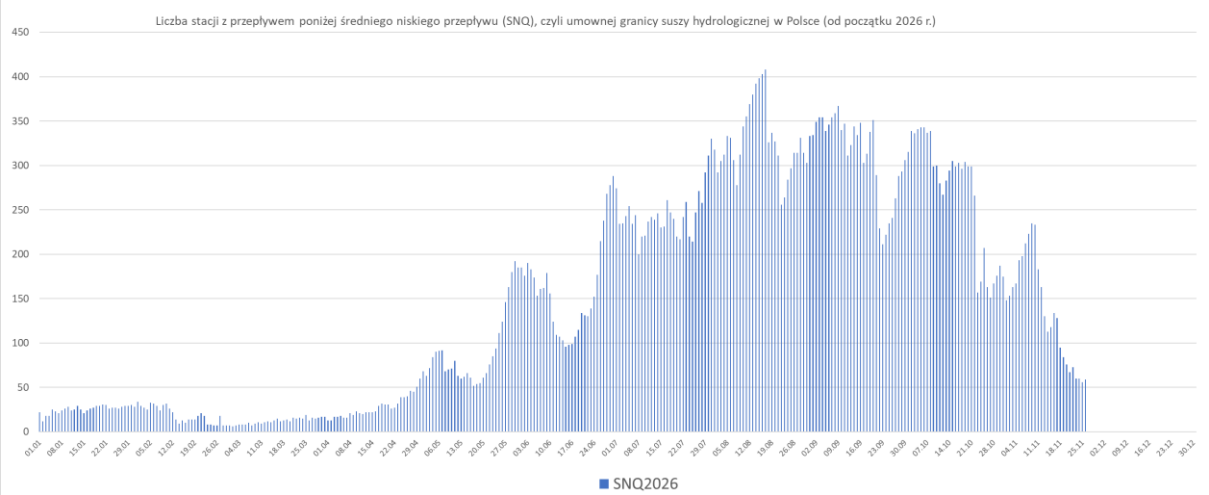

Ryc. 6. Liczba stacji z przepływem poniżej średniego niskiego przepływu (SNQ), czyli umownej granicy suszy hydrologicznej w Polsce (od początku 2026 r.)

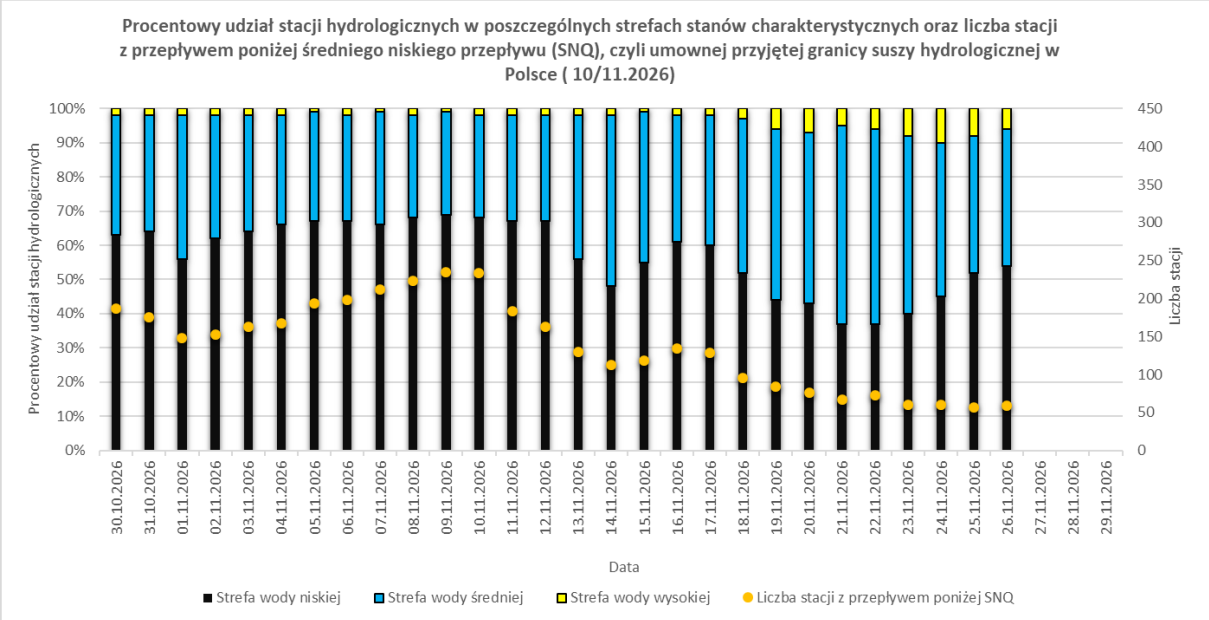

Ryc. 6. Procentowy udział stacji hydrologicznych w poszczególnych strefach stanu charakterystycznych oraz liczba stacji z przepływem poniżej średniego niskiego przepływu (SNQ), czyli umownej przyjętej granicy suszy hydrologicznej w Polsce (listopad 2026 r.)

WYDZIAŁ KOMUNIKACJI IMGW-PIB
E-mail: biuroprasowe@imgw.pl
Tel.: (+48) 503 122 100

Zapraszamy do kontaktu z Wydziałem Komunikacji IMGW-PIB od poniedziałku do piątku w godzinach 7:00–17:00
IMGW-PIB Biuro Prasowe
Twitter: https://twitter.com/IMGWmeteo
E. biuroprasowe@imgw.pl | T. (+48) 503 122 100

SERWIS POGODOWY DLA POLSKI: https://meteo.imgw.pl/

APLIKACJA MOBILNA: http://aplikacjameteo.imgw.pl/

SERWIS Z CAŁOROCZNĄ POGODĄ DLA GÓR: http://gory.imgw.pl/

DARMOWY WIDGET POGODOWY: http://widgetmeteo.imgw.pl/

IMGW-PIB. Instytut pełni kluczową rolę w osłonie meteorologicznej kraju od 1919 roku. Od Tatr po Bałtyk, od Karpat po Zalew Szczeciński analizujemy, dostarczamy prognozy i wydajemy ostrzeżenie. Nasze systemy informacyjne i rozwiązania działają 24/7 przez cały rok, wsparte wiedzą i doświadczeniem analityków i specjalistów meteorologii i hydrologii. Jesteśmy Instytutem skupiającym wysokiej klasy specjalistów i dysponujemy niezbędną infrastrukturą do pracy nad nim. Pogoda i klimat to jeden z najważniejszych tematów we współczesnym świecie.